





Plano Municipal de Defesa da Floresta Contra Incêndios
Ano 1 a Ano 5






Comissão Municipal de Defesa da Floresta Contra Incêndios
Montemor-o-Novo

Mapa N.º 27
Mapa de Fiscalização

Legenda:

-  Limite de Freguesia
-  Limite de Concelho

Necessidade de Fiscalização:

-  Mais Elevada
-  Mais Reduzida
-  Ocorrências

Câmara Municipal de Montemor-o-Novo
Gabinete de Protecção Civil e Segurança
Outubro de 2014

Fonte: Direção Geral do Território; INCF
Sistema de Projecção: Gauss
Elipsóide: Hayford Internacional
Datum Planimétrico: Datum Lisboa
Datum Altimétrico: Marégrafo de Cascais